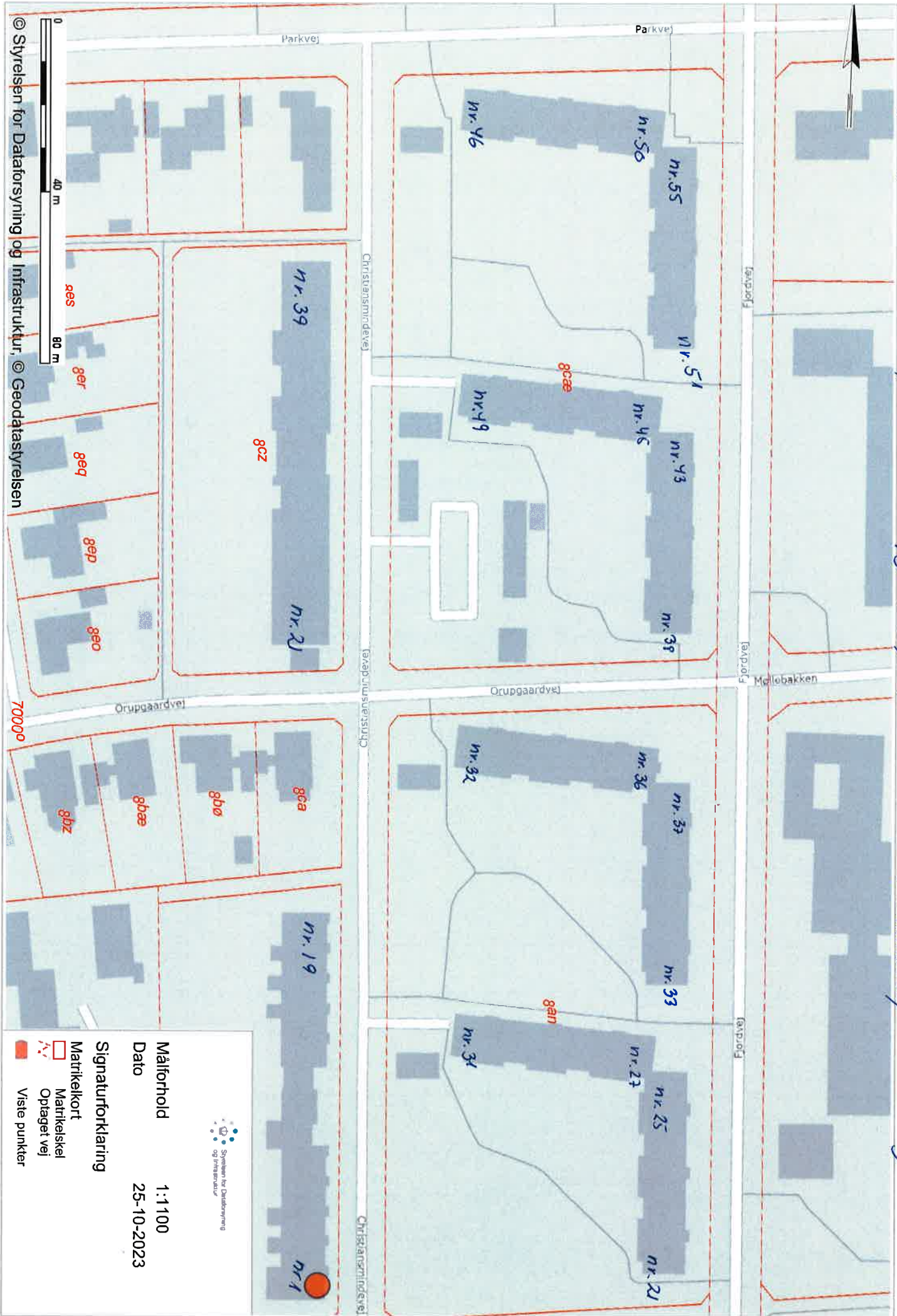


Fjordvej 21-55 - Parkvej 46-50 - Orupgaardvej 17, 32-36 - Christiansmindedvej 1-19 og 21-39



A FDELING 3 - 51 - 53

© Styrelsen for Dataforsyning og Infrastruktur. © Geodatastyrelsen

Målforhold 1:1100
 Dato 25-10-2023

Signaturforklaring

Matrikelkort
 Matrikelskel
 Oplaget vej
 Viste punkter



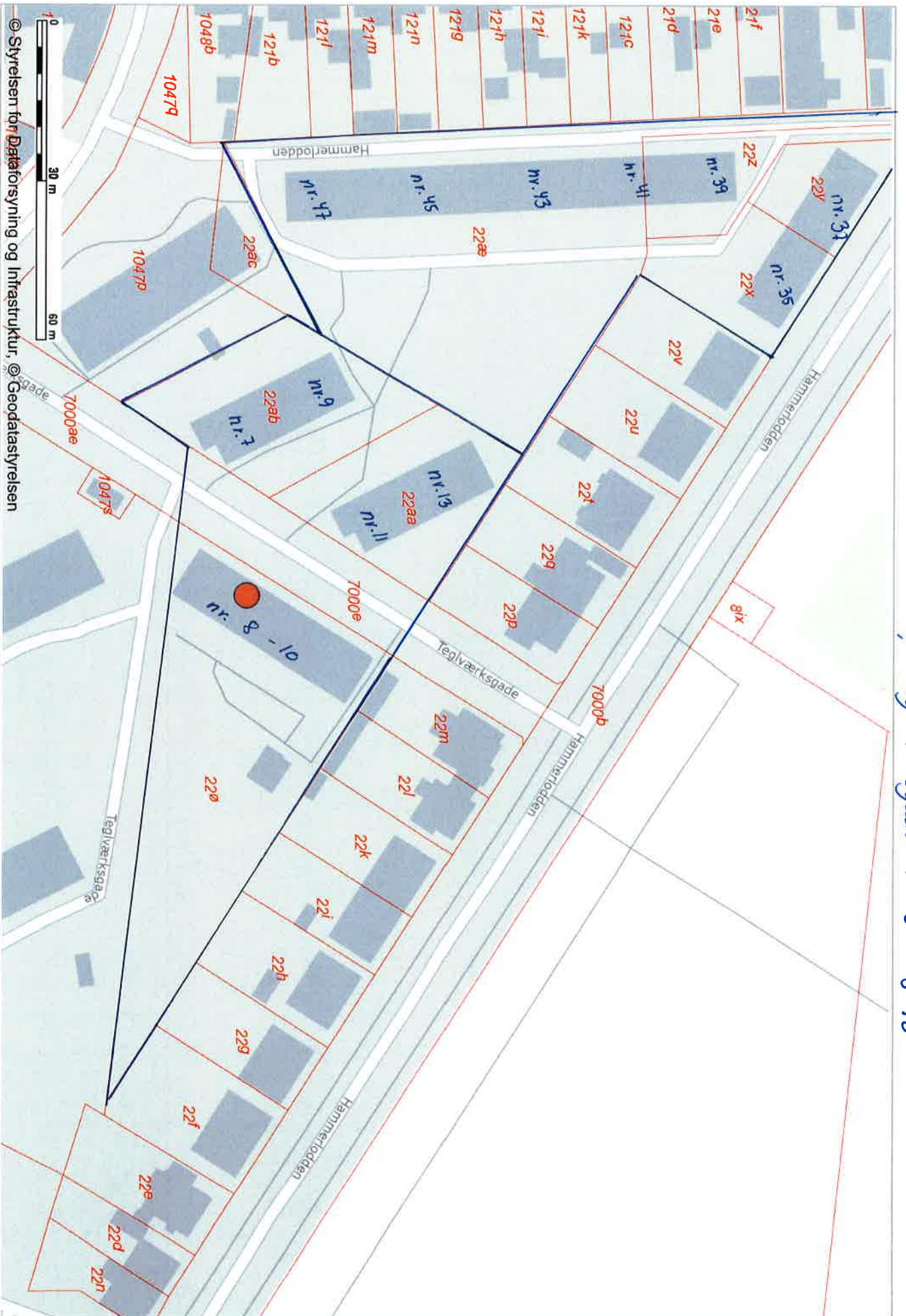
Fjordbakken 3-79, 6-8 og 79



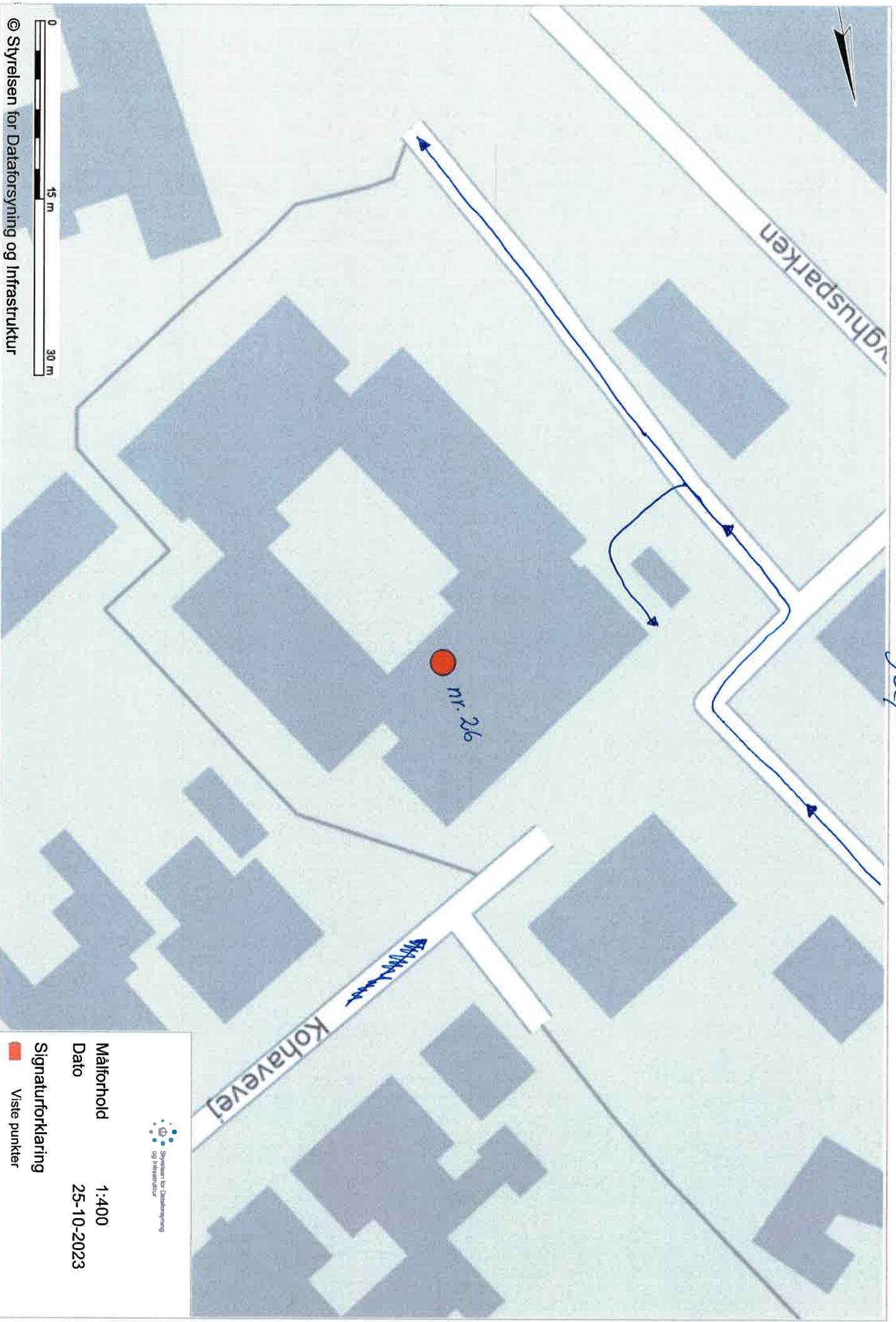
AF DELING 25 + 36 + E/F Fjordbakken

© Styrelsen for Dataforsyning og Infrastruktur

Hammerlodden 35-47, Teglværksgade 7-13 + 8-10



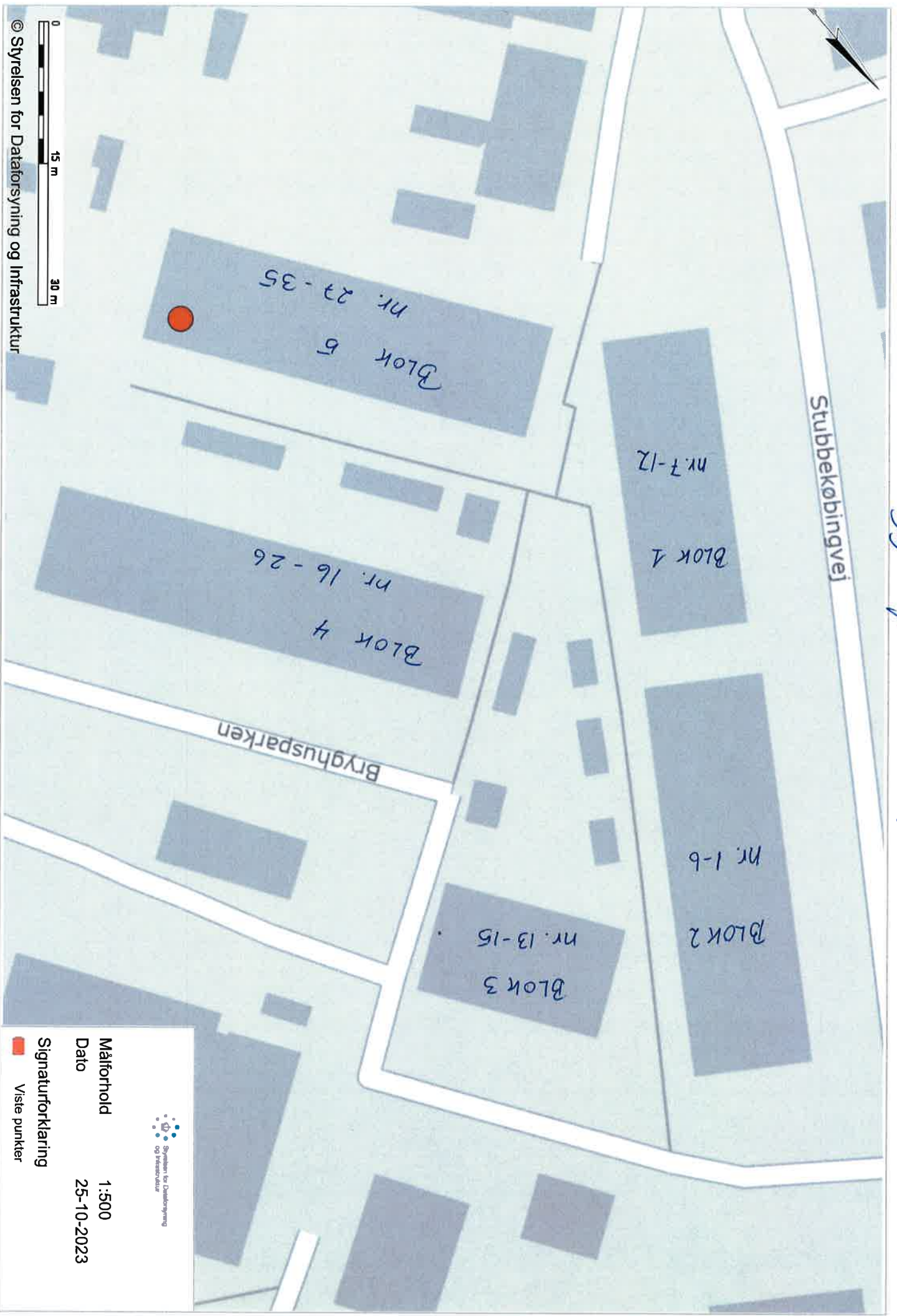
Stubbetøbingvej 26



AFDELING 38

Bryghusparken 1 - 35

Stubbekøbingvej



AF DELING 58